



VĮ LIETUVOS AUTOMOBILIŲ KELIŲ DIREKCIJOS ELEKTRONINIŲ PASLAUGŲ PORTALO SUKŪRIMAS

IŠORINIŲ NAUDOTOJŲ INSTRUKCIJA LEIDIMAI ĮRENGTI NUOVAŽĄ

2023 m. kovo mėn. 1 d.

TURINYS

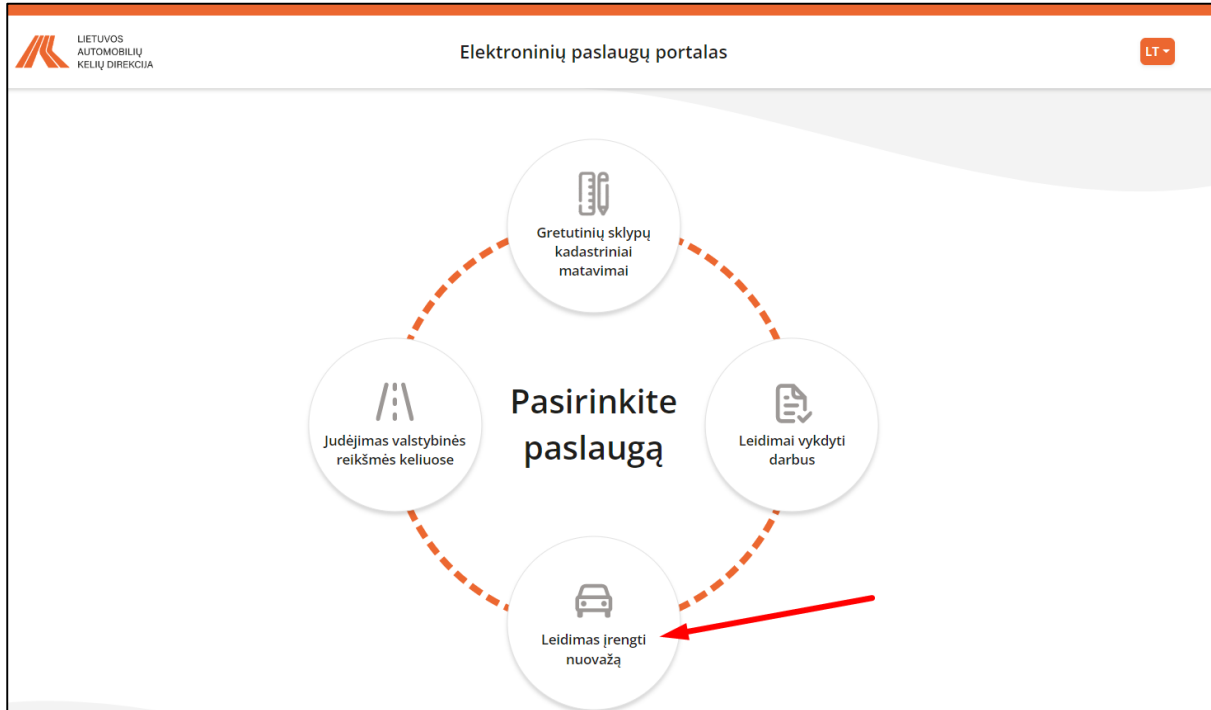
1. PRISIJUNGIMAS PRIE SISTEMOS.....	3
1.1. Kaip prisijungti.....	3
2. PASKYROS NUSTATYMAI	4
2.1. Kaip redaguoti paskyros nustatymus	4
3. SĄLYGŲ PATVIRTINIMAS	5
3.1. Prašymo sukūrimas	5
3.2. Prašymo tikslinimas	9
4. SUTARTIES SUDERINIMAS.....	11
4.1. Sutarties derinimo užpildymas	11
4.2. Sutarties derinimo tikslinimas	13
4.3. Sutarties pasirašymas	13
5. PROJEKTO PATVIRTINIMAS	15
5.1. Kreipimasis dėl projekto derinimo	15

1. PRISIJUNGIMAS PRIE SISTEMOS

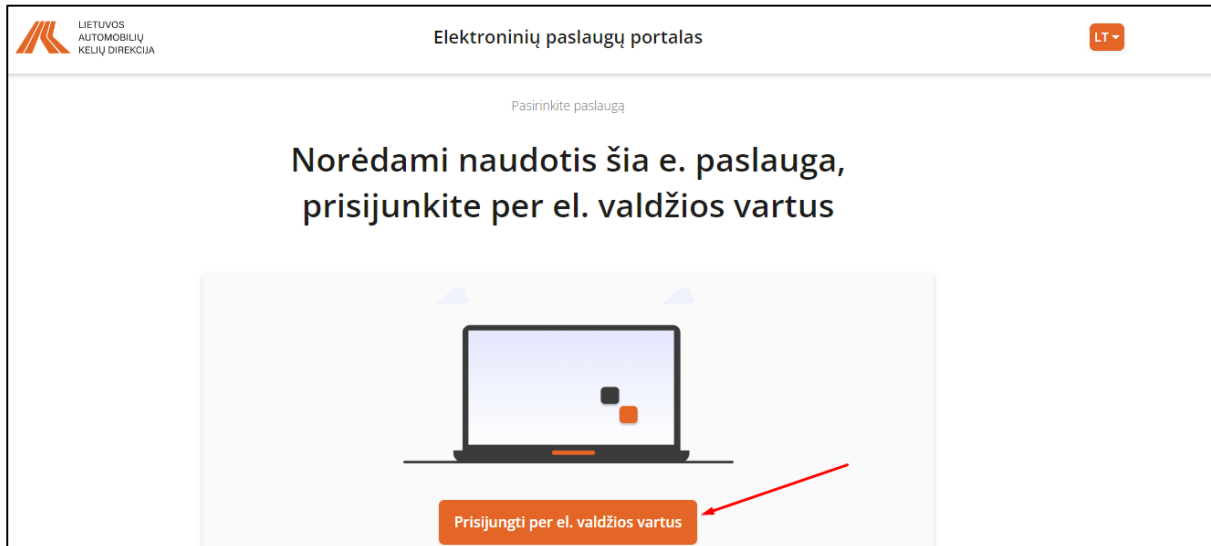
1.1. Kaip prisijungti

Norėdami prisijungti prie sistemos, atlikite šiuos veiksmus:

- Atsidarius Lietuvos automobilių kelių direkcijos elektroninių paslaugų portalą pasirinkite „Leidimas įrengti nuovažą“ paslaugą.



- Paspauskite mygtuką „Prisijungti per el. valdžios vartus“:



- Prisijungus per el. valdžios vartus būsite nukreiptas į pagrindinį puslapį.

Elektroninių paslaugų portalas

Pagalba Testas Testaitis Atsijungti LT

Paslaugos > Leidimas įrengti nuovažą > Sąlygų patvirtinimas

1. Sąlygų patvirtinimas 2. Sutarties suderinimas 3. Projekto patvirtinimas

Leidimo įrengti nuovažą sąlygų išdavimas

Prašymo Nr.	Kadastrinis/Unikalus nr.	Sklypo adresas	Pateikimo data, laikas	Būsena	Veiksmai
48	123	Vilniaus raj., Giedraičių km., sodų g. 1885	2023-01-12 15:49	Sąlygos išduotos	Sutarties peržiūra

Rodomi įrašai: 1-1 iš 1

- Norėdami atsijungti nuo portalą, paspauskite viršuje esantį mygtuką „Atsijungti“.

2. PASKYROS NUSTATYMAI

2.1. Kaip redaguoti paskyros nustatymus

Norėdami redaguoti paskyros nustatymus, atlikite šiuos veiksmus:

- Pagrindiniame ekrane paspauskite ant parašyto savo vardo pavardės:

- Atsidariusiame lange galėsite redaguoti:
 1. Adresą;
 2. Telefono numerį;
 3. El. paštą
 4. Laiškų gavimą, įgalinus laiškų siuntimą laiškai bus siunčiami automatiškai.

Redagavimas

Adresas * Miestas, gatvė g.12A

Telefono Nr. * +370 603 56562 Mobilus

El. Paštas * nixiyo5034@kuvasin.com

Siųsti automatinis laiškus

Išsaugoti

- Atlikus pakeitimus paspauskite mygtuką „Išsaugoti“.

3. SĄLYGŲ PATVIRTINIMAS

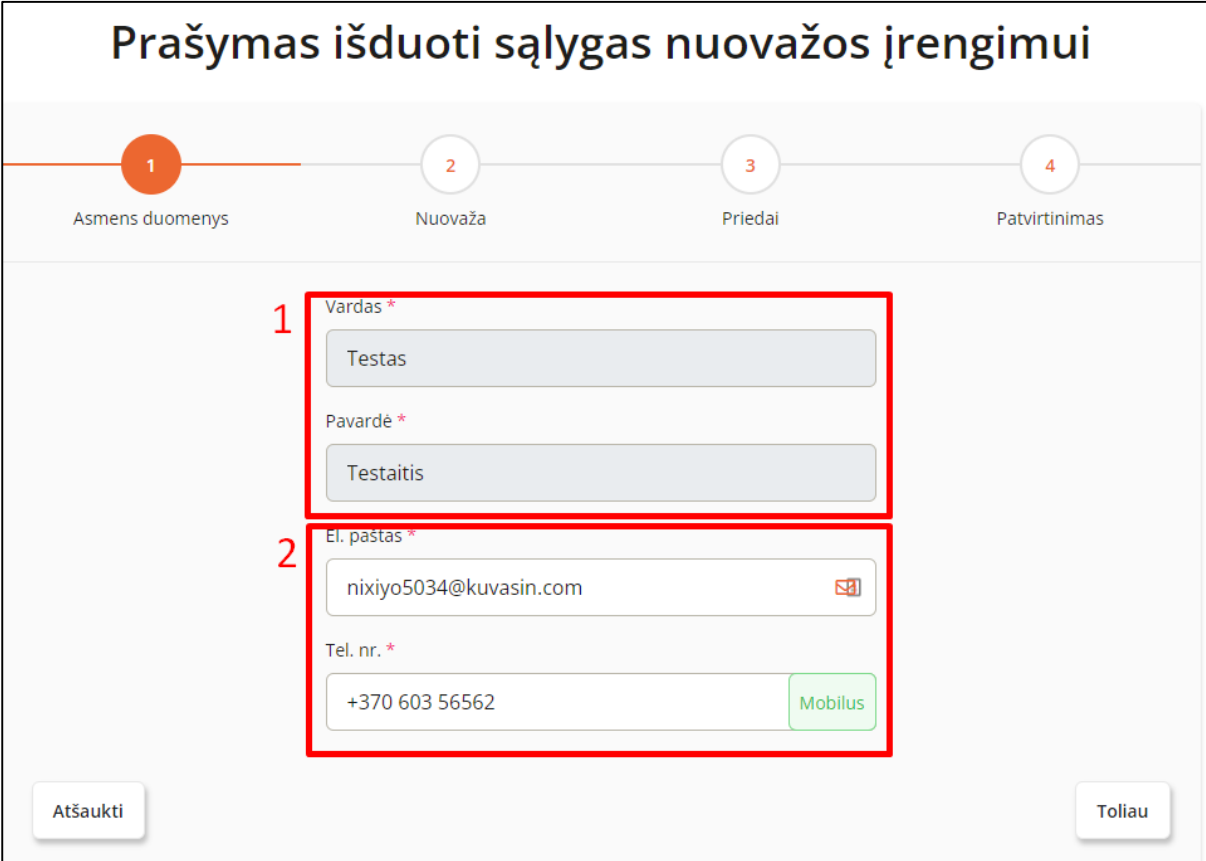
3.1. Prašymo sukūrimas

Norėdami gauti sąlygas, atlikite šiuos veiksmus:

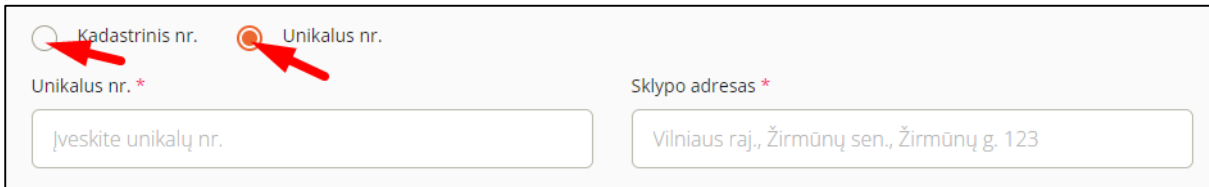
- Modulyje „1. Sąlygų patvirtinimas“ paspauskite mygtuką „Naujas“;



- **Pirmame žingsnyje „Asmens duomenys“** automatiškai bus užpildyti laukai:
 1. Pirmame punkte pažymėti laukai bus užpildyti automatiškai iš el. valdžios vartų, jų keisti nebus galima;
 2. Antrame punkte pažymėti laukai bus užpildyti automatiškai iš profilio informacijos, tačiau juos keisti bus galima.



- Spaudžiame mygtuką „Toliau“;
- **Antrame žingsnyje „Nuovaža“**, pasirinkite kokį numerį įrašysite „Kadastrinį“ ar „Unikalų“;

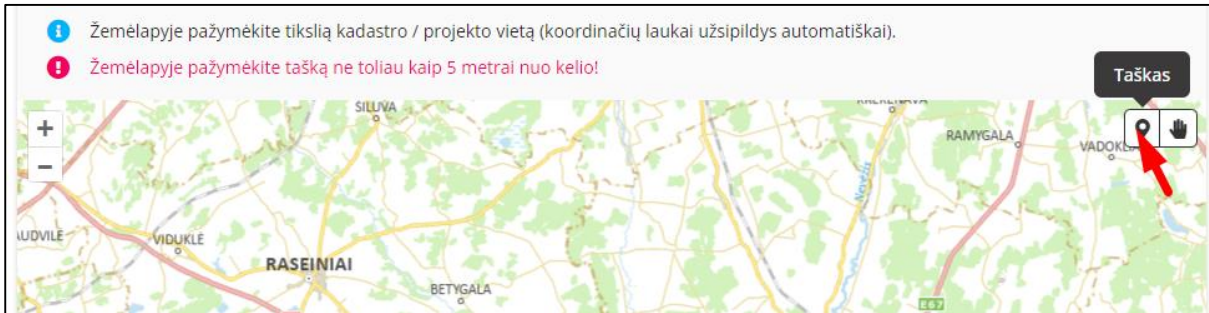


Kadastrinis nr. Unikalus nr.

Unikalus nr. * Sklypo adresas *

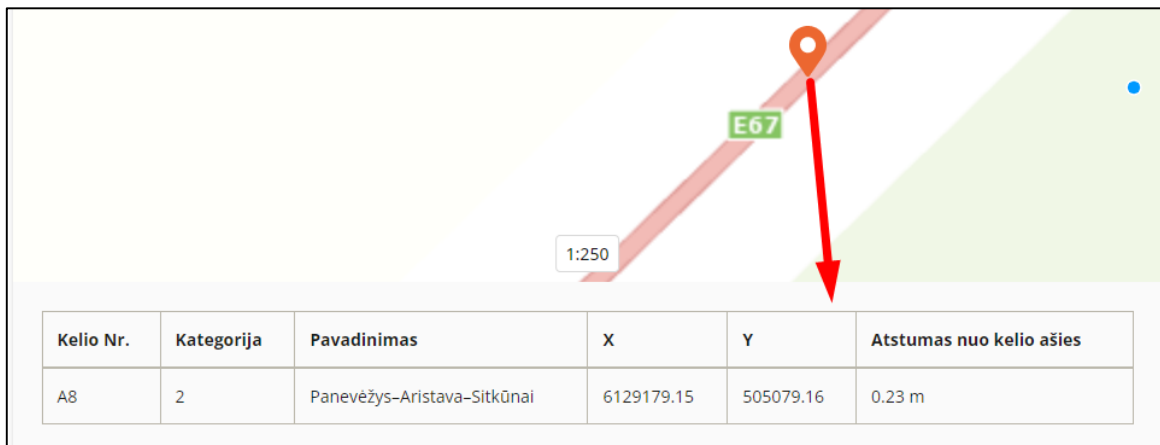
Įveskite unikalų nr. Vilniaus raj., Žirmūnų sen., Žirmūnų g. 123

- Įrašykite pasirinktą numerį į laukus „Unikalus nr.“ arba „Kadastrinis Nr.“;
- Įrašykite sklypo adresą į lauką „Sklypo adresas“;
- Pasirinkite taško ikoną ir žemėlapyje pažymėkite tašką, kuriame bus įrenginėjama nuovaža;



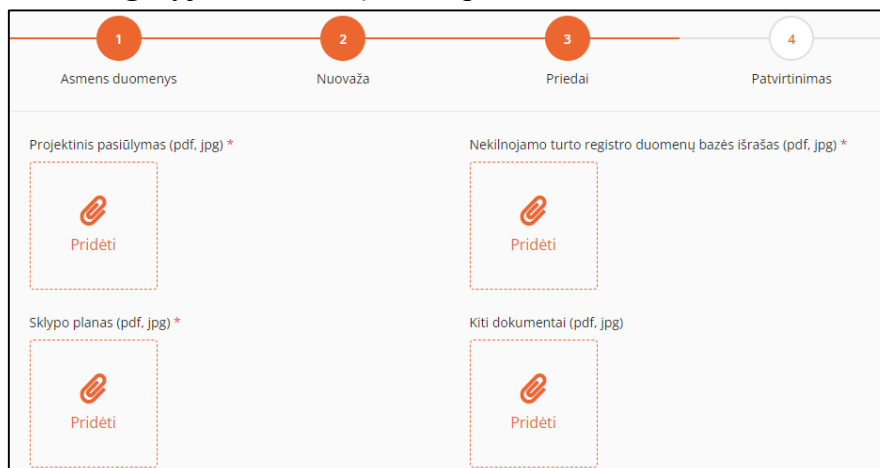
DĖMESIO. Žemėlapyje pažymėtas taškas turi būti ne toliau nei 5 metrai nuo kelio;

- Pažymėjus tašką, bus parodytos jo koordinatės;



Kelio Nr.	Kategorija	Pavadinimas	X	Y	Atstumas nuo kelio ašies
A8	2	Panevėžys–Aristava–Sitkūnai	6129179.15	505079.16	0.23 m

- Spaudžiame mygtuką „Toliau“;
- Trečiame žingsnyje „Priedai“ įkelkite prašomus dokumentus;



1 Asmens duomenys 2 Nuovaža 3 Priedai 4 Patvirtinimas

Projektinis pasiūlymas (pdf, jpg) *

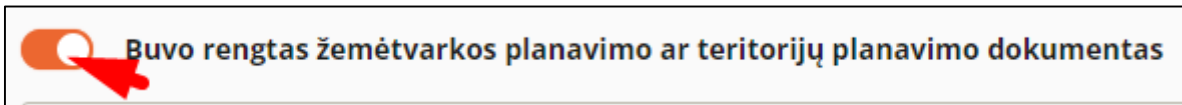
Nekilnojamo turto registro duomenų bazės išrašas (pdf, jpg) *

Sklypo planas (pdf, jpg) *

Kiti dokumentai (pdf, jpg)

Pridėti Pridėti Pridėti Pridėti

- Jei buvo rengtas žemėtvarkos planavimo ir teritorijos planavimo dokumentas, paslinkite šią slinktį;



- Žemiau atsivers papildomi laukai dokumentų įkėlimui, įkelkite juos;

Buvo rengtas žemėtvarkos planavimo ar teritorijų planavimo dokumentas

Pridėti vieną arba abu dokumentus

Žemėtvarkos planavimo dokumentas (pdf, jpg) *

Teritorijų planavimo dokumentas (pdf) *

Pridėti Pridėti

- Spaudžiame mygtuką „Toliau“;
- Ketvirtame žingsnyje „Patvirtinimas“, peržiūrime užpildytą informaciją;

Prašymas išduoti sąlygas nuovažos įrengimui

1 Asmens duomenys 2 Nuovaža 3 Priedai 4 Patvirtinimas

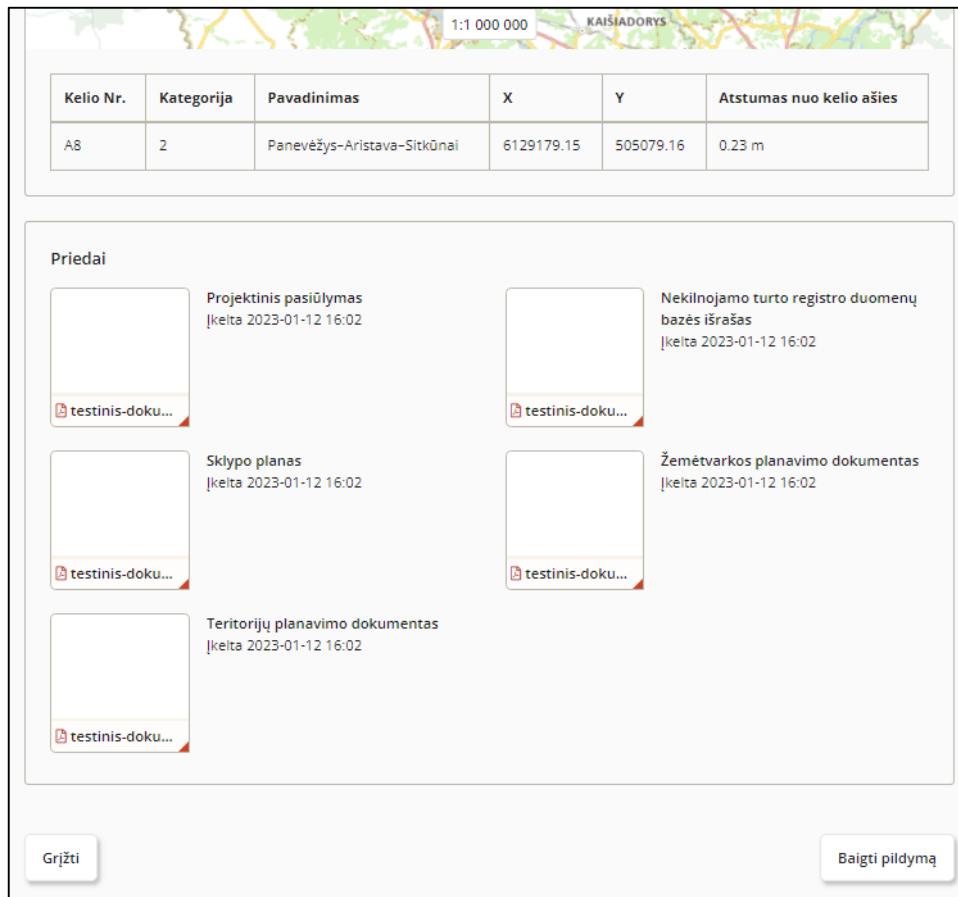
Patvirtinkite užpildytus duomenis

Asmens duomenys

Vardas, Pavardė	El. paštas	Tel. Nr.
Testas Testaitis	nixiyo5034@kuvasin.com	+370 603 56562

Nuovaža

Unikalus nr.	Sklypo adresas	X koordinatės
123	Vilniaus raj, Giedraičių km., sodų g. 18BS	6129179.15
		Y koordinatės
		505079.16



1:1 000 000 KAIŠIADORYS

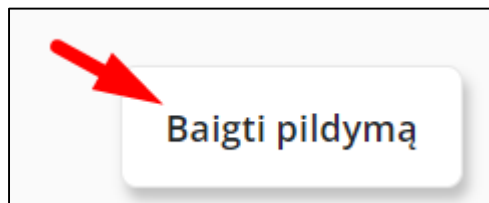
Kelio Nr.	Kategorija	Pavadinimas	X	Y	Atstumas nuo kelio ašies
A8	2	Panevėžys-Aristava-Sitkūnai	6129179.15	505079.16	0.23 m

Priedai


- Projektinis pasiūlymas
|keleta 2023-01-12 16:02
testinis-doku...
- Nekilnojamo turto registro duomenų bazės išrašas
|keleta 2023-01-12 16:02
testinis-doku...
- Sklypo planas
|keleta 2023-01-12 16:02
testinis-doku...
- Žemėtvarkos planavimo dokumentas
|keleta 2023-01-12 16:02
testinis-doku...
- Teritorijų planavimo dokumentas
|keleta 2023-01-12 16:02
testinis-doku...

Grįžti Baigti pildymą

- Jei norite pateikti prašymą spaudžiame mygtuką „Baigti pildymą“;



- Spaudžiame mygtuką „Taip“ iššokusioje lentelėje;

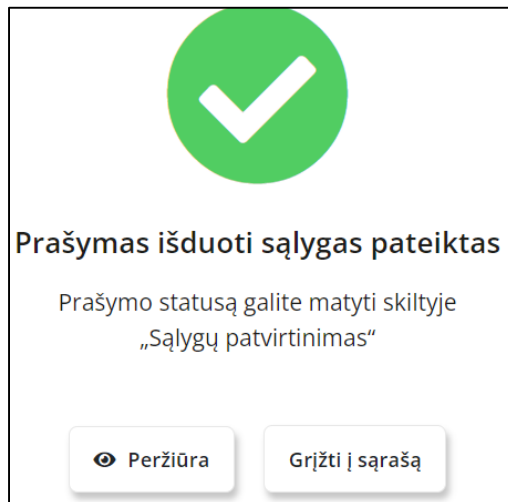


? Paslaugos pateikimas

Ar tikrai norite baigti pildyti?

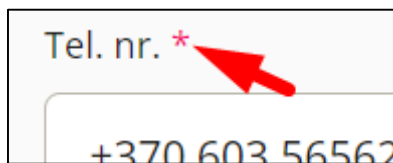
Taip Ne

- Apie pateiktą prašymą būsite informuotas sėkmės pranešimu;

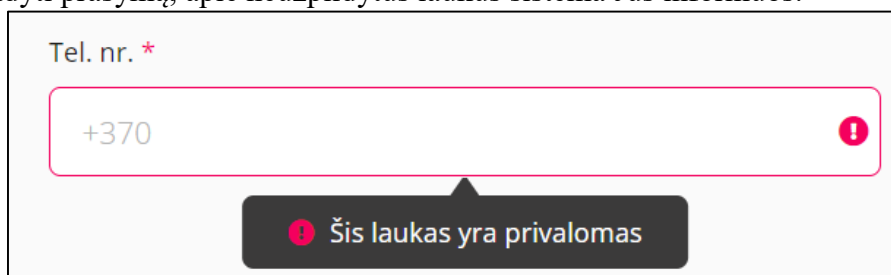


- Pateiktas prašymas įgaus statusą „Pateikta“.

DĖMESIO. Visi raudona žvaigždute pažymėti laukai yra privalomi, todėl jų neužpildžius sistema neleis pateikti prašymo.



Baigiant pildyti prašymą, apie neužpildytus laukus sistema Jus informuos:



3.2. Prašymo tikslinimas

Kai prašymas bus gražintas tikslinimui, jis įgaus statusą „Gražintas tikslinimui“;


Norėdami patikslinti prašymą, atlikite šiuos veiksmus:

- Paspauskite mygtuką tikslinimo ikoną;



- Atsidarę prašymą viršuje matysite dėl kokių priežasčių buvo gražintas prašymas tikslinimui;

Prašymas išduoti sąlygas nuovažos įrengimui



Jūsų prašymas buvo grąžintas tikslinimui

Grąžinimo priežastys 2023-01-12 16:11

- Sutartis pasirašyta, ne visų žemės sklypų savininkų.
- Nepridėtas įgaliojimas atlikti veiksmus už bendraturčius ar sklypo savininką.
- Netinkamo formato parašas, žiūrėti atmintinę.

Komentaras dėl grąžinimo tikslinimui

- Žemiau bus pateikta Jūsų užpildyta prašymo forma, kurią galite koreguoti;

1 2 3 4

Asmens duomenys Nuovaža Priedai Patvirtinimas

Vardas *

Pavardė *

El. paštas *

✉

Tel. nr. *

Mobilus

GrįžtiToliau

- Baigę koregavimą pateikite formą iš naujo ketvirtame žingsnyje „Patvirtinimas“ paspaudę mygtuką „Baigti pildymą“.

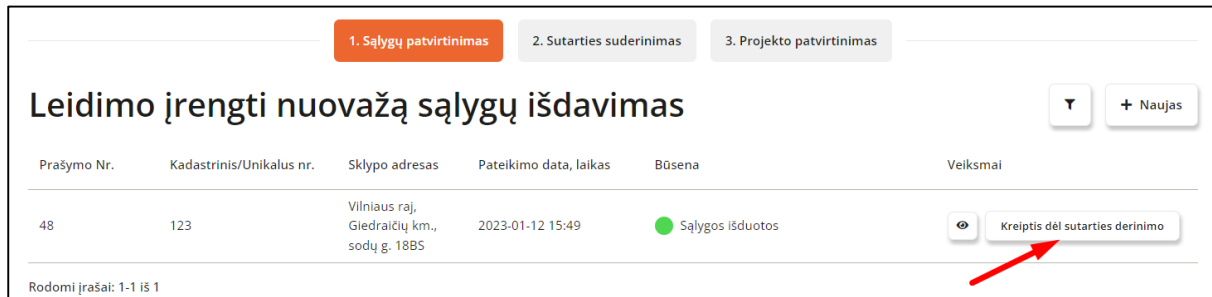
4. SUTARTIES SUDERINIMAS

4.1. Sutarties derinimo užpildymas


Kai sąlygos būna suderintos, prašymas įgyja statusą „Sąlygos suderintos“. Kai prašymas turi šį statusą galima kreiptis dėl sutarties derinimo.

Norėdami suderinti sutartį, atlikite šiuos veiksmus:

- Paspauskite mygtuką „Kreiptis dėl sutarties derinimo“;

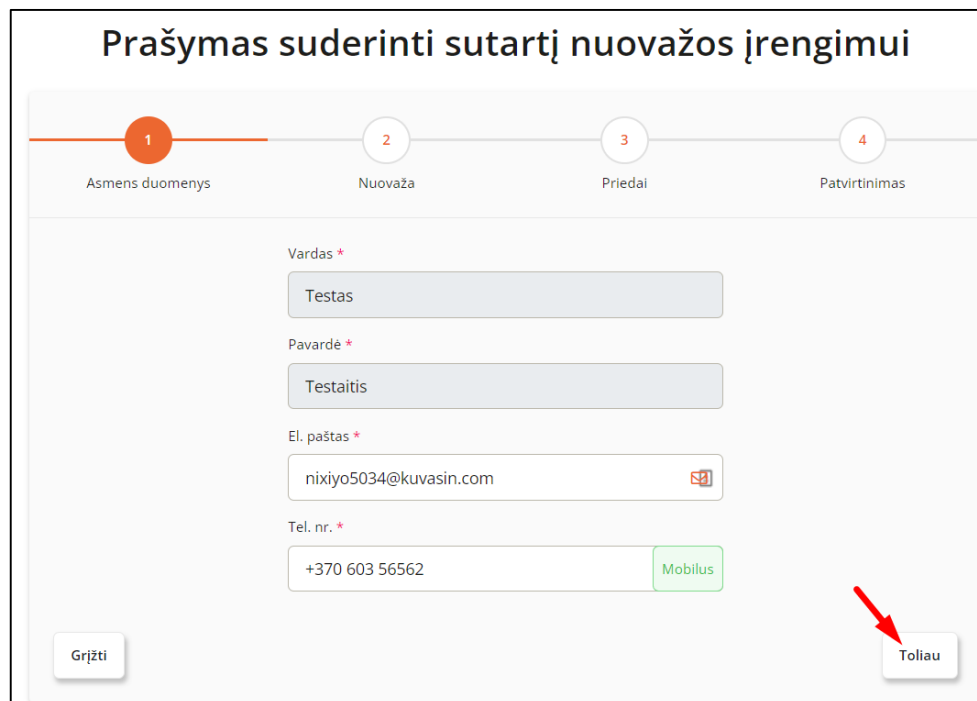


The screenshot shows a web interface with three tabs: "1. Sąlygų patvirtinimas" (active), "2. Sutarties suderinimas", and "3. Projekto patvirtinimas". Below the tabs is the heading "Leidimo įrengti nuovažą sąlygų išdavimas". There are two buttons: a dropdown menu and a "+ Naujas" button. Below is a table with columns: "Prašymo Nr.", "Kadastrinis/Unikalus nr.", "Sklypo adresas", "Pateikimo data, laikas", "Būsena", and "Veiksmai".

Prašymo Nr.	Kadastrinis/Unikalus nr.	Sklypo adresas	Pateikimo data, laikas	Būsena	Veiksmai
48	123	Vilniaus raj. Giedraičių km., sodų g. 18B5	2023-01-12 15:49	● Sąlygos išduotos	 Kreiptis dėl sutarties derinimo

At the bottom left, it says "Rodomi įrašai: 1-1 iš 1". A red arrow points to the "Kreiptis dėl sutarties derinimo" button.

- Vėl reikia užpildyti kontaktinę informaciją, jei ji nesikeitė, spaudžiame mygtuką „Toliau“;



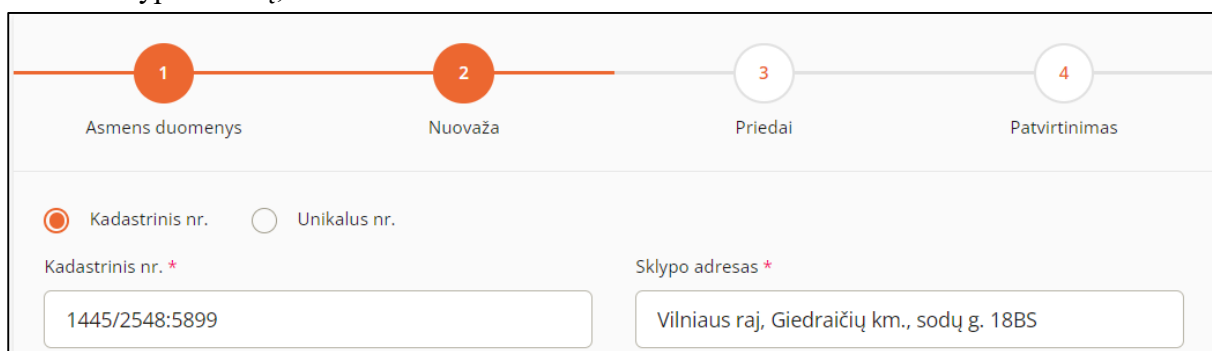
The screenshot shows a form titled "Prašymas suderinti sutartį nuovažos įrengimui". It has a progress bar with four steps: "1. Asmens duomenys" (active), "2. Nuovaža", "3. Priedai", and "4. Patvirtinimas".

Fields include:

- Vardas * (Testas)
- Pavardė * (Testaitis)
- El. paštas * (nixiyo5034@kuvasin.com)
- Tel. nr. * (+370 603 56562, Mobilus)

Buttons: "Grįžti" and "Toliau". A red arrow points to the "Toliau" button.

- Antrame punkte „Nuovaža“, jei reikia koreguojame kadastrinį ar unikalų numerį bei sklypo adresą;

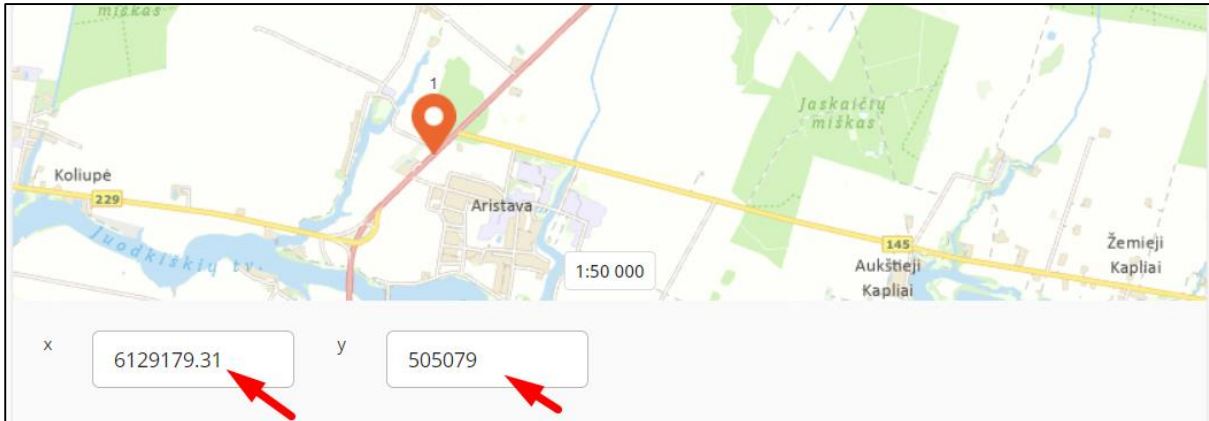


The screenshot shows the "2. Nuovaža" step of the form. It has a progress bar with four steps: "1. Asmens duomenys", "2. Nuovaža" (active), "3. Priedai", and "4. Patvirtinimas".

Fields include:

- Kadastrinis nr. Unikalus nr.
- Kadastrinis nr. * (1445/2548:5899)
- Sklypo adresas * (Vilniaus raj, Giedraičių km., sodų g. 18B5)

- Po žemėlapiu nurodome tikslias nuovažos koordinates;



- Spaudžiame mygtuką „Toliau“;
- Trečiame punkte „Priedai“ įkeliame prašomą dokumentą;

- Spaudžiame mygtuką „Toliau“;
- Ketvirtame punkte „Patvirtinimas“, peržiūrime užpildytą informaciją;
- Norėdami pateikti duomenis sutarties derinimui, spaudžiame mygtuką „Baigti pildymą“;

Kelio Nr.	Kategorija	Pavadinimas	X	Y	Atstumas nuo kelio ašies
A8	2	Panevėžys–Aristava–Sitkūnai	6129179.15	505079.16	0.23 m

Priedai

Projektinis pasiūlymas kuris yra parengtas pagal išduotas sąlygas
Įkelta 2023-01-12 16:28

testinis-doku...

Grįžti

Baigti pildymą

- Paspaudžiame mygtuką „Taip“ iššokusioje lentelėje;

🔍 Paslaugos pateikimas

Ar tikrai norite baigti pildyti?

Taip Ne

4.2. Sutarties derinimo tikslinimas

Sutarties derinimo tikslinimas veikia taip pat kaip ir „Sąlygų derinimo tikslinimas“. Kaip patikslinti prašymą skaityti punkte [1.2. Prašymo tikslinimas](#).

4.3. Sutarties pasirašymas

Norėdami pasirašyti sutartį, atlikite šiuos veiksmus:

- Paspauskite ikoną „Pasirašyti“;

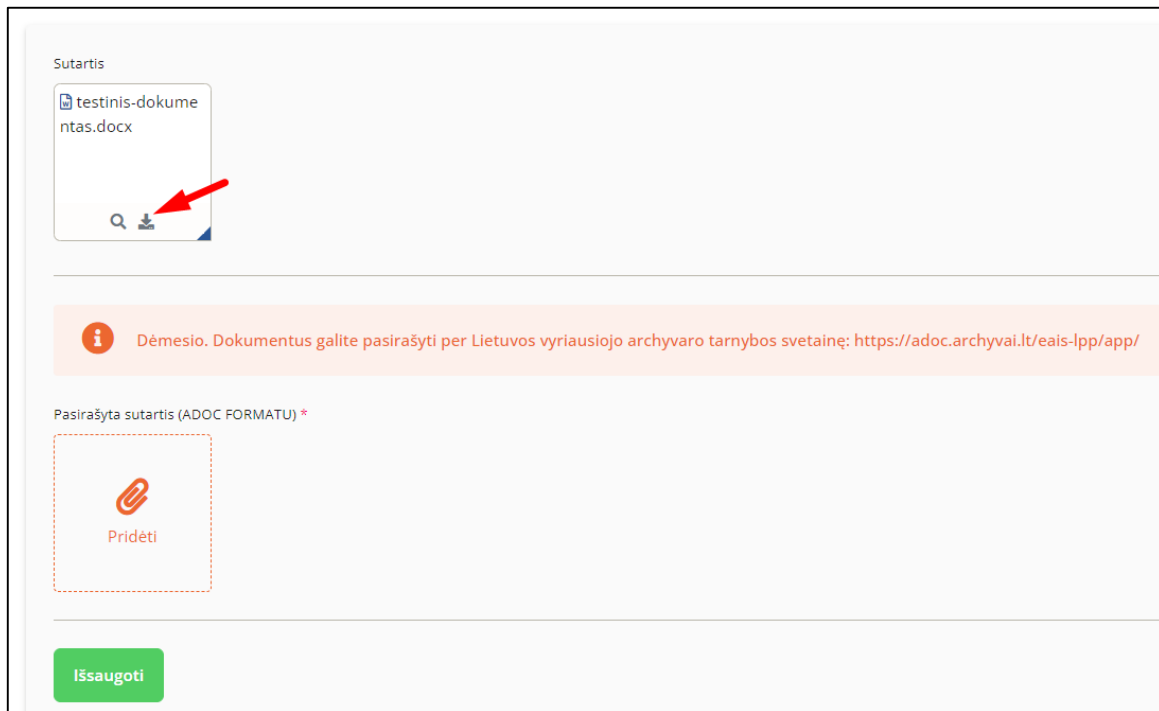
1. Sąlygų patvirtinimas 2. Sutarties suderinimas 3. Projekto patvirtinimas

Leidimo įrengti nuovažą sutarties derinimas

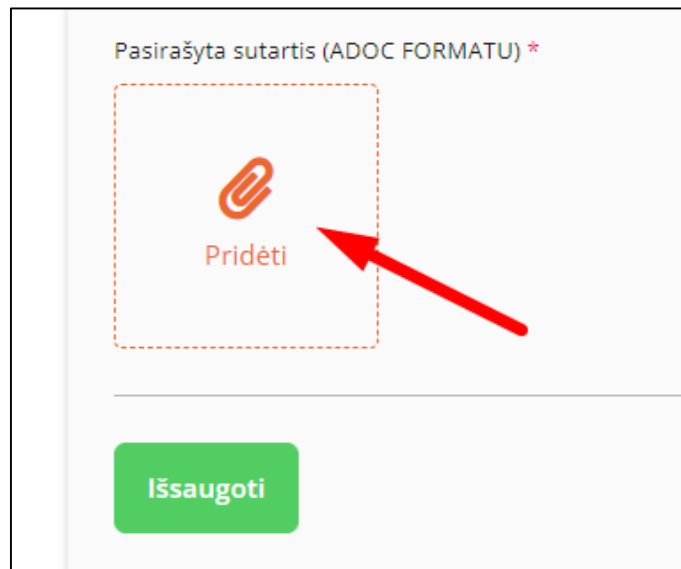
Prašymo Nr.	Kadastrinis/Unikalus nr.	Sklypo adresas	Pateikimo data, laikas	Būsena	Veiksmai
49	1445/2548:5899	Vilniaus raj, Giedraičių km., sodų g. 18B5	2023-01-12 15:49	● Nagrinėjama	

Rodomi įrašai: 1-1 iš 1

- Atsivėrusiame lange atsisiųskite įkeltą sutartį į kompiuterį;



- Pasinaudojant nuoroda <https://adoc.archyvai.lt/eais-lpp/app/> arba kita, pasirašykite dokumentą;
- Įkelkite pasirašytą dokumentą į sistemą .adoc formatu;



- Paspauskite mygtuką „Išsaugoti“.

5. PROJEKTO PATVIRTINIMAS

5.1. Kreipimasis dėl projekto derinimo

Kai sutartis būna pasirašyta abiejų šalių, prašymas įgyja statusą „Suderinta“, tuomet galima kreiptis dėl projekto derinimo.

Norėdami kreiptis dėl projekto derinimo atlikite šiuos veiksmus:

- Paspauskite mygtuką „Kreiptis dėl projekto derinimo“;

Paslaugos > Leidimas įrengti nuovažą > Sutarties suderinimas

1. Sąlygų patvirtinimas 2. Sutarties suderinimas 3. Projekto patvirtinimas

Leidimo įrengti nuovažą sutarties derinimas

Prašymo Nr.	Kadastrinis/Unikalus nr.	Sklypo adresas	Pateikimo data, laikas	Būsena	Veiksmai
49	1445/2548:5899	Vilniaus raj, Giedraičių km., sodų g. 18B5	2023-01-12 15:49	Suderinta	Kreiptis dėl projekto derinimo

Rodomi įrašai: 1-1 iš 1

- Vėl reikia užpildyti kontaktinę informaciją, jei ji nesikeitė, spaudžiame mygtuką „Toliau“;

Prašymas išduoti projektus nuovažos įrengimui

1. Asmens duomenys
2. Nuovaža
3. Priedai
4. Patvirtinimas

Vardas *

Testas

Pavardė *

Testaitis

El. paštas *

nixiyo5034@kuvasin.com

Tel. nr. *

+370 603 56562 Mobilus

Grįžti Toliau

- Antrame punkte „Nuovaža“, jei reikia koreguojame kadastrinį ar unikalų numerį bei sklypo adresą;

1 Asmens duomenys 2 Nuovaža 3 Priedai 4 Patvirtinimas

Kadastrinis nr. Unikalus nr.

Kadastrinis nr. * 1445/2548:5899 Sklypo adresas * Vilniaus raj, Giedraičių km., sodų g. 18BS

- Žemėlapyje koordinatų keisti nebegalima;
- Spaudžiame mygtuką „Toliau“;
- **Trečiame punkte „Priedai“** įkeliamę prašomą dokumentą;

1 Asmens duomenys 2 Nuovaža 3 Priedai 4 Patvirtinimas

Projektas (adoc) *

Pridėti

Grįžti Toliau

- Spaudžiame mygtuką „Toliau“;
- Ketvirtame punkte „Patvirtinimas“, peržiūrime užpildytą informaciją;
- Norėdami pateikti duomenis sutarties derinimui, spaudžiame mygtuką „Baigti pildymą“;


Priedai

Projektas
Įkelta 2023-01-12 16:55


t63c017042aa...

Grįžti Baigti pildymą

- Paspaudžiame mygtuką „Taip“ iššokusioje lentelėje;

 Paslaugos pateikimas

Ar tikrai norite baigti pildyti?




- Kuomet projektas bus suderintas, prašymo statusas įgys statusą „Suderinta“.

Paslaugos > Leidimas įrengti nuovažą > Projekto patvirtinimas

1. Sąlygų patvirtinimas 2. Sutarties suderinimas 3. Projekto patvirtinimas

Leidimo įrengti nuovažą projektų derinimas

Prašymo Nr.	Kadastrinis/Unikalus nr.	Sklypo adresas	Pateikimo data, laikas	Būsena	Veiksmai
50	1445/2548:5899	Vilniaus raj, Giedraičių km., sodų g. 18B5	2023-01-12 15:49	● Suderinta	

Rodomi įrašai: 1-1 iš 1